

แผนที่ภาพถ่ายจากดาวเทียม ตำบลน้ำคำใหญ่ อำเภอเมืองยโสธร จังหวัดยโสธร

แผนที่ภาพถ่ายดาวเทียมไฮโดร
ช่วงคลื่นสีผสม เน้นความคมชัดด้วยช่วงคลื่นขาวดำ รายละเอียดภาพ 2 เมตร
บันทึกภาพเมื่อปี 2011 และ ปี 2012

ถนน	คำอธิบายสัญลักษณ์	LEGEND	ROADS
ทางหลวงแผ่นดิน			National Highway
ทางหลวงชนบท			Rural Roads
ทางรถไฟ			RAILROADS
ทางรถไฟ			Railroads
ที่ตั้งจังหวัด อำเภอ			CHANGWAT, AMPHOE
BOUNDARIES			
ระหว่างประเทศ			International
จังหวัด			Primary Administrative Division (Changwat)
อำเภอ			Secondary Administrative Division (Amphoe)
ตำบล			Tertiary Administrative Division (Tambon)
ขอบเขตแปลงที่ดิน			Parcel

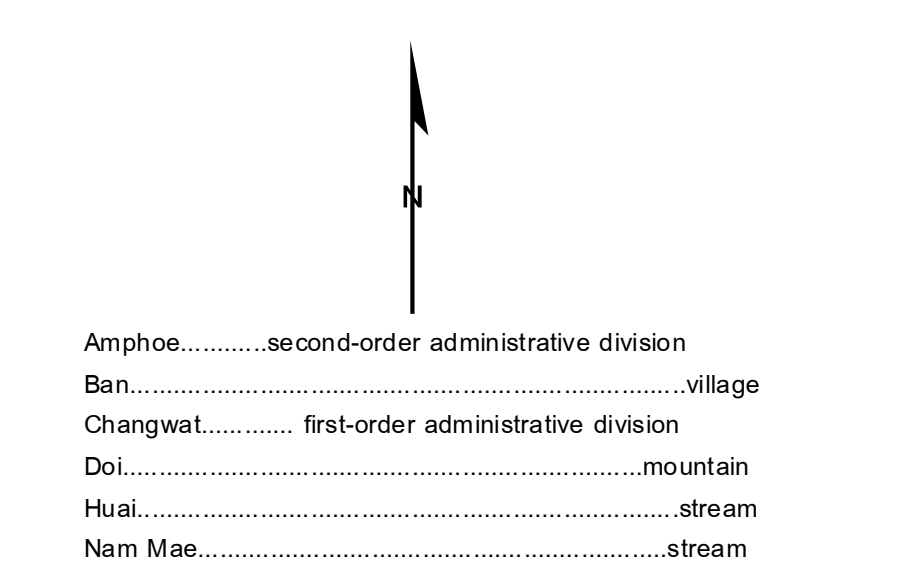


รูปถ่าย	ระบบ WGS 1984	ELLIPSOID	WORLD GEODETIC SYSTEM 1984
พิกัดแผนที่	พิกัดภูมิศาสตร์	PROJECTION	TRANSVERSE MERCATOR
ระดับความสูง	ระดับความสูง	VERTICAL DATUM	MEAN SEA LEVEL
ชนิดการฉายภาพ	ระบบ WGS 1984	HORIZONTAL DATUM	WORLD GEODETIC SYSTEM 1984
จัดทำโดย	กรม	PRINTED BY	GISTDA

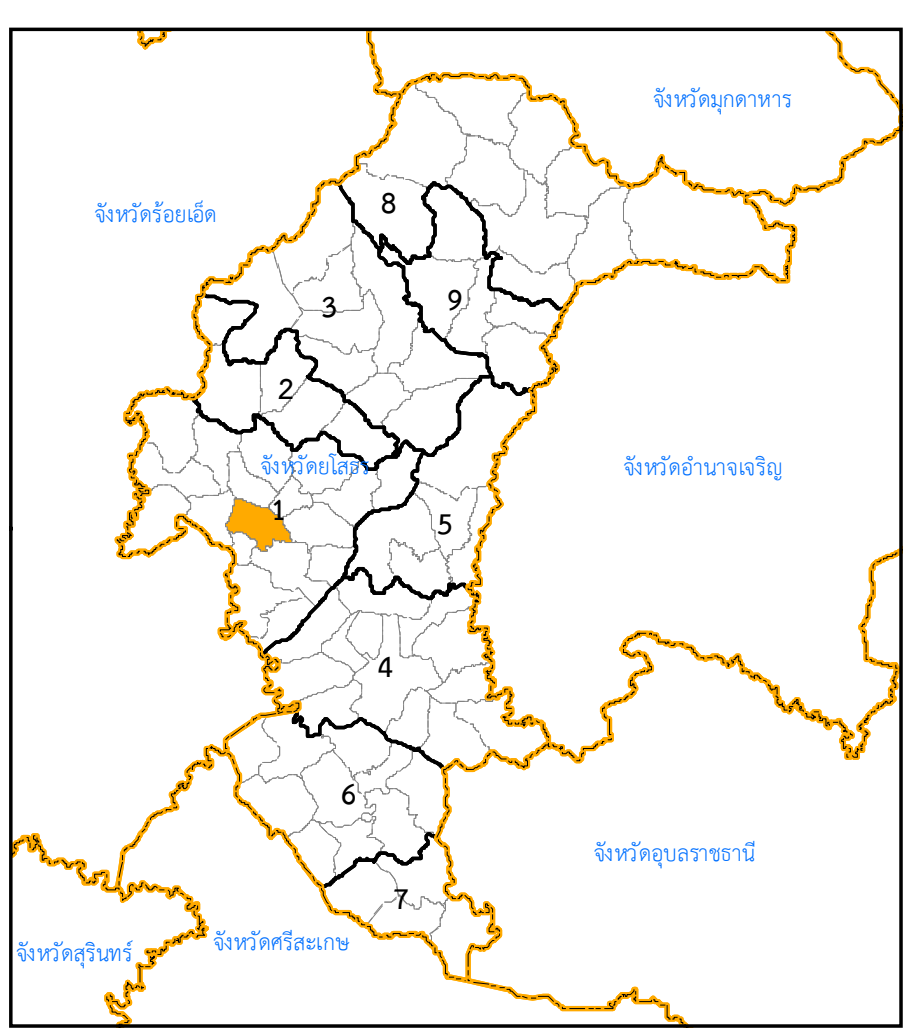
ข้อมูลนี้จัดทำขึ้นโดยกรมแผนที่ทหารบก โดยอิงจากข้อมูลแผนที่ประเทศไทย
 DATA BASE ILLUSTRATED ON THIS SATELLITE IMAGE MAP COMPILED FROM DATA BASE OF TOPOGRAPHIC MAP
 SCALE 1:50,000 PREPARED BY ROYAL THAI SURVEY DEPARTMENT

เขตการปกครองใช้จากกรมการปกครอง จีทีพี น.ท. 2566
 ADMINISTRATION BOUNDARY OF DEPARTMENT OF PROVINCIAL ADMINISTRATION

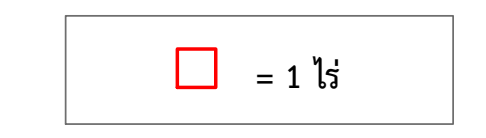
แนวเขตดินแดนที่ปรากฏบนแผนที่นี้จัดทำขึ้นโดยกรมแผนที่ทหารบก
 BOUNDARY LINES ON THIS SATELLITE IMAGE MAP IS APPROXIMATELY DELINEATED
 IT IS NOT ALLOWED TO USE FOR LEGAL RIGHT APPROVAL



ตำแหน่งของเขตการปกครอง
BOUNDARIES



ตำบลน้ำคำใหญ่ อำเภอเมืองยโสธร จังหวัดยโสธร



โปรดใช้ข้อมูลนี้เพื่อการวิจัยหรือการศึกษาค้นคว้าเท่านั้น
 ข้อมูลนี้จัดทำขึ้นโดยกรมแผนที่ทหารบก โดยอิงจากข้อมูลแผนที่ประเทศไทย
 ข้อมูลนี้จัดทำขึ้นโดยกรมแผนที่ทหารบก โดยอิงจากข้อมูลแผนที่ประเทศไทย
 ข้อมูลนี้จัดทำขึ้นโดยกรมแผนที่ทหารบก โดยอิงจากข้อมูลแผนที่ประเทศไทย
 ข้อมูลนี้จัดทำขึ้นโดยกรมแผนที่ทหารบก โดยอิงจากข้อมูลแผนที่ประเทศไทย